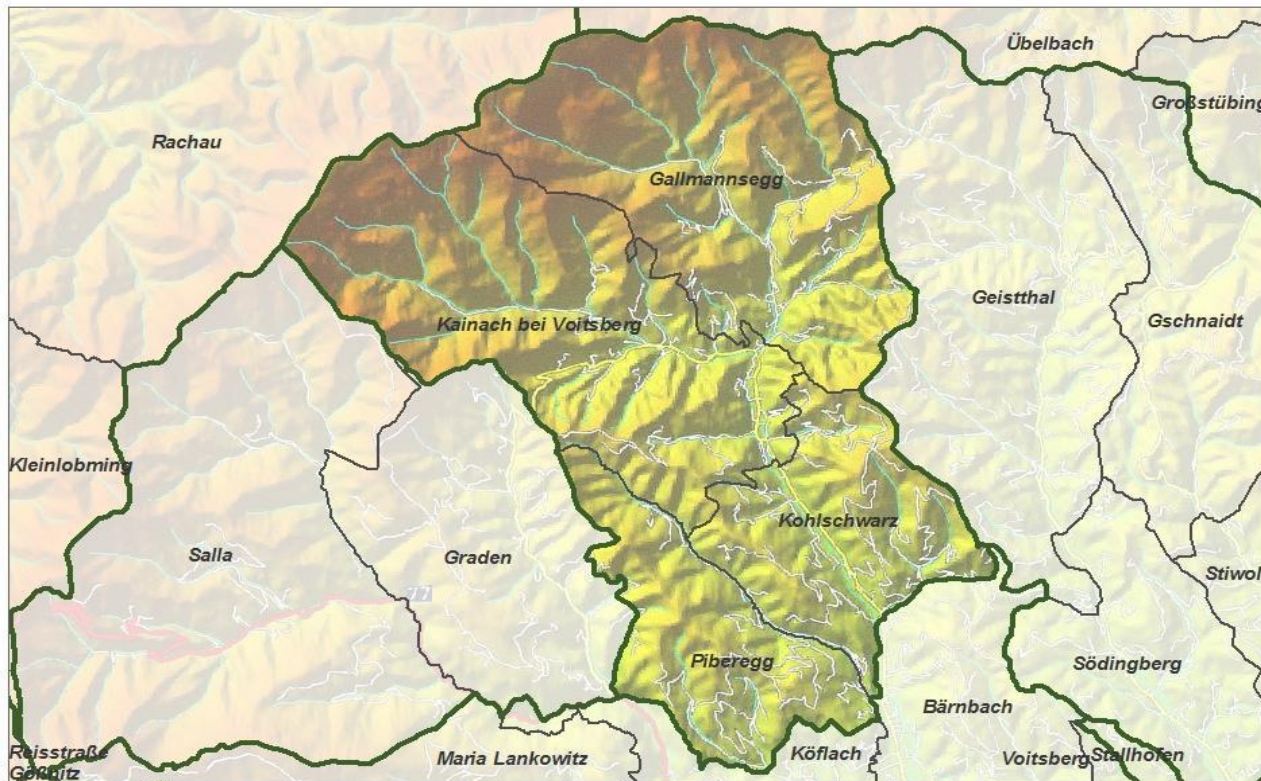


# Regionext<sup>st</sup>

kopfstark. steiermark



## Rauminformationssystem Steiermark

Kleinregion Oberes Kainachtal

Ein Projekt im Rahmen der Initiative Regionext.



Das Land  
Steiermark

## Impressum

© Amt der Steiermärkischen Landesregierung

Projektleitung: Abteilung 16 – Landes- und Gemeindeentwicklung, Stempfergasse 7, A-8010 Graz und  
Fachabteilung 1C – Referat Landesstatistik, Hofgasse 13, A-8011 Graz, DI Martin Mayer

Inhaltliche Bearbeitung: ÖIR-Projekthaus GmbH, Nisselgasse 1/5, A-1140 Wien  
Mag. Iris Wach

	<b>Kleinregion</b>	<b>Region(en)</b>	
<b>Bezirk(e):</b>	<b>Oberes Kainachtal</b>	<b>Steirischer Zentralraum</b>	<b>Steiermark</b>
<b>Einwohner am 1.1.2009 (Bevölkerungsregister):</b>	<b>2.149</b>	447.907	1.207.479
<b>Einwohner am 1.1.2010 (Bevölkerungsregister):</b>	<b>2.129</b>	451.776	1.208.372
<b>Einwohner lt. Volkszählung 2001:</b>	<b>2.294</b>	411.136	1.183.303
<b>Veränderung der Einwohnerzahl 1991-2001 (VZ):</b>	<b>-2,5%</b>	0,2%	-0,1%
<b>Katasterfläche (km<sup>2</sup>):</b>	<b>97,86</b>	1.911,19	16.416,26
<b>Einwohner pro km<sup>2</sup> (2009):</b>	<b>22</b>	234	74
<b>Einwohner pro km<sup>2</sup> (2010):</b>	<b>22</b>	236	74

*Tab. 1: Eckdaten der Kleinregion Oberes Kainachtal  
(Landesstatistik Steiermark, VZ 1991 und 2001, Bevölkerungsregister 2009 und 2010)*

	<b>Gemeinde- nummer:</b>	<b>Bezirk(e):</b>	<b>Fläche (km<sup>2</sup>):</b>	<b>Seehöhe des Hauptortes (m):</b>	<b>Einwohner am 1.1.2010 (Reg.):</b>	<b>Bevölkerungs- dichte (EW/km<sup>2</sup>):</b>
<b>Gallmannsegg</b>	61603	Voitsberg	32,82	700	326	10
<b>Kainach bei Voitsberg</b>	61608	Voitsberg	34,69	544	693	20
<b>Kohlschwarz</b>	61610	Voitsberg	16,00	700	733	46
<b>Piberegg</b>	61617	Voitsberg	14,35	460	377	26
<b>Kleinregion Oberes Kainachtal</b>	-	<b>Voitsberg</b>	<b>97,86</b>	-	<b>2.129</b>	<b>22</b>

*Tab. 2: Eckdaten der Kleinregion Oberes Kainachtal  
(Landesstatistik Steiermark, Bevölkerungsregister 2010)*

<b>GEMEINDE</b>	<b>1951 (VZ)</b>	<b>1961 (VZ)</b>	<b>1971 (VZ)</b>	<b>1981 (VZ)</b>	<b>1991 (VZ)</b>	<b>2001 (VZ)</b>	<b>01.01.2008</b>	<b>01.01.2009</b>	<b>01.01.2010</b>
Gallmannsegg	498	429	374	355	329	325	330	331	326
Kainach bei Voitsberg	774	747	742	712	699	761	719	712	693
Kohlschwarz	717	824	857	877	857	782	736	724	733
Piberegg	434	489	511	505	467	426	382	382	377

*Tab. 3: Bevölkerungsentwicklung in den Gemeinden der Kleinregion Oberes Kainachtal von 1951-2007  
(Landesstatistik Steiermark, VZ 1951-2001, Bevölkerungsregister 2008, 2009 und 2010)*

Kleinregion Oberes Kainachtal								
Altersklassen	1981	1981 (%)	1991	1991 (%)	2001	2001 (%)	2010	2010 (%)
unter 15 Jahre	603	24,6%	485	20,6%	365	15,9%	304	14,3%
15 bis unter 60 Jahre	1.506	61,5%	1.437	61,1%	1.467	63,9%	1.310	61,5%
60 Jahre und älter	340	13,9%	430	18,3%	462	20,1%	515	24,2%
<b>Summe</b>	<b>2.449</b>	<b>100,0%</b>	<b>2.352</b>	<b>100,0%</b>	<b>2.294</b>	<b>100,0%</b>	<b>2.129</b>	<b>100,0%</b>
Region Steirischer Zentralraum								
Altersklassen	1981	1981 (%)	1991	1991 (%)	2001	2001 (%)	2010	2010 (%)
unter 15 Jahre	75.612	18,7%	64.359	15,7%	62.781	15,3%	62.013	13,7%
15 bis unter 60 Jahre	247.560	61,1%	259.306	63,2%	258.731	62,9%	287.067	63,5%
60 Jahre und älter	82.143	20,3%	86.770	21,1%	89.624	21,8%	102.696	22,7%
<b>Summe</b>	<b>405.315</b>	<b>100,0%</b>	<b>410.435</b>	<b>100,0%</b>	<b>411.136</b>	<b>100,0%</b>	<b>451.776</b>	<b>100,0%</b>
STEIERMARK								
Altersklassen	1981	1981 (%)	1991	1991 (%)	2001	2001 (%)	2010	2010 (%)
unter 15 Jahre	248.949	21,0%	207.739	17,5%	191.715	16,2%	167.656	13,9%
15 bis unter 60 Jahre	719.058	60,6%	732.989	61,9%	727.802	61,5%	748.923	62,0%
60 Jahre und älter	218.518	18,4%	243.992	20,6%	263.786	22,3%	291.793	24,1%
<b>Summe</b>	<b>1.186.525</b>	<b>100,0%</b>	<b>1.184.720</b>	<b>100,0%</b>	<b>1.183.303</b>	<b>100,0%</b>	<b>1.208.372</b>	<b>100,0%</b>

Tab. 4: Altersstruktur der Bevölkerung 1981, 1991, 2001 (VZ) und 2010 (Bevölkerungsregister)  
(Landesstatistik Steiermark, VZ 1981-2001, Bevölkerungsregister 2010)

<b>2001</b>	<b>Privathaushalte</b>	<b>Einpersonen- haushalte</b>	<b>Durchschnittliche Haushaltsgröße</b>
<b>STEIERMARK</b>	468.820	30,5%	2,5
<b>Region Steirischer Zentralraum</b>	179.500	36,2%	2,3
<b>Kleinregion Oberes Kainachtal</b>	<b>775</b>	<b>20,8%</b>	<b>3,0</b>
<b>Gallmannsegg</b>	93	16,1%	3,5
<b>Kainach bei Voitsberg</b>	262	19,1%	2,9
<b>Kohlschwarz</b>	277	24,5%	2,8
<b>Piberegg</b>	143	19,6%	3,0

*Tab. 5: Haushalte in der Kleinregion Oberes Kainachtal  
(Landesstatistik Steiermark, VZ 2001)*

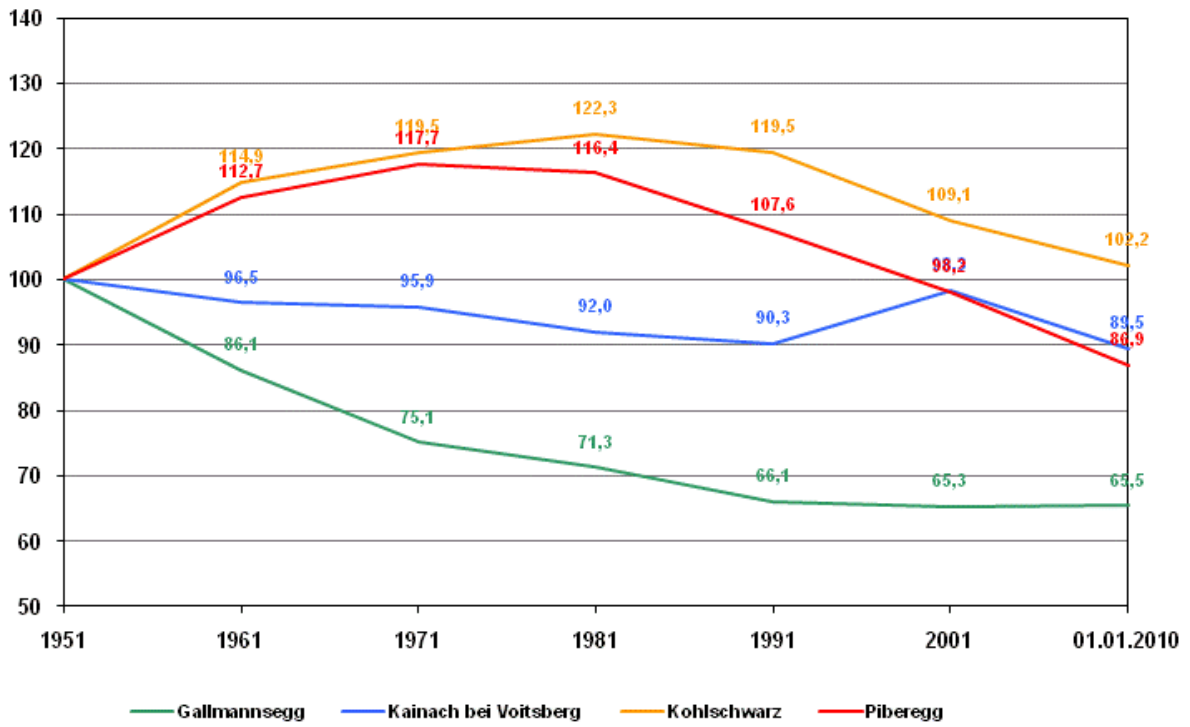
<b>Einrichtung</b>	<b>Anzahl</b>	<b>PLZ</b>	<b>Gemeinde(n)</b>
Volksschule (VS)	1	8573	Kainach bei Voitsberg
Hauptschule (HS)	-	-	-
Sonderschule	-	-	-
Realschule	-	-	-
Polytechnikum	-	-	-
Berufsschule	-	-	-
Neue Mittelschule	-	-	-
AHS	-	-	-
BORG	-	-	-
BMS	-	-	-
BHS	-	-	-
Kindergartenpädagogik	-	-	-
Tagesmutter	-	-	-
Hort	-	-	-
Kindergarten	1	8573	Kainach bei Voitsberg
Kinderhaus	-	-	-
Kinderkrippe	-	-	-
Erwachsenenbildung	-	-	-
Musikschule	-	-	-
Bibliothek	1	8573	Kainach bei Voitsberg

*Tab. 6: Bildungseinrichtungen in der Kleinregion Oberes Kainachtal (GIS Steiermark)*

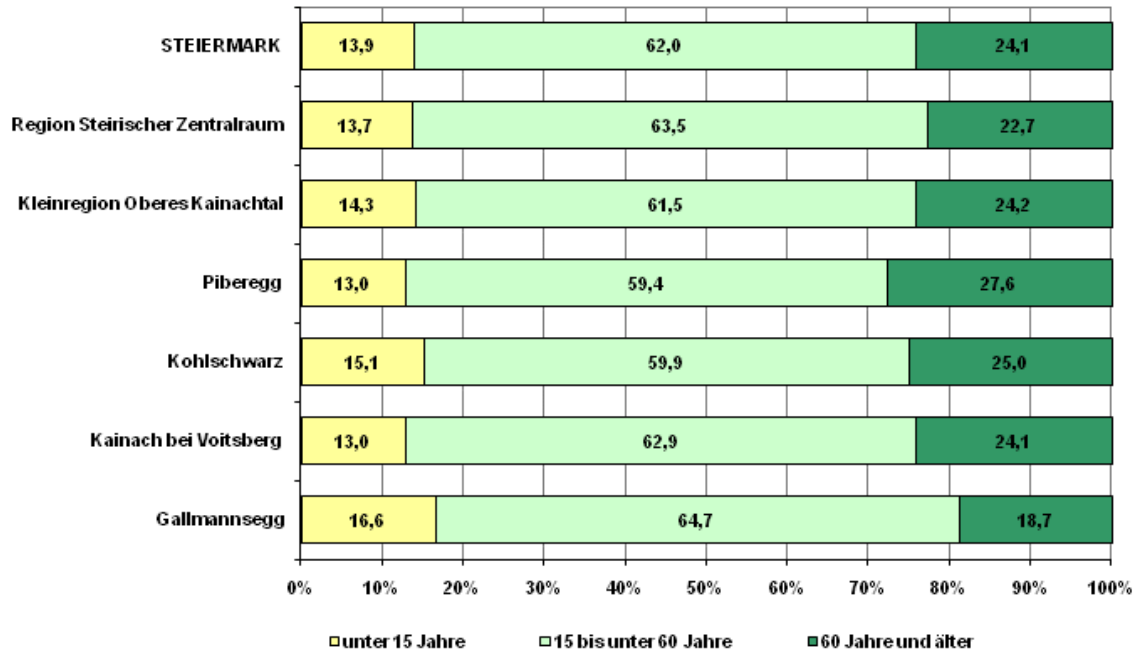
<b>Einrichtung</b>	<b>Anzahl</b>	<b>PLZ</b>	<b>Gemeinde(n)</b>
Altenpflege	-	-	-
Behindertenhilfe	-	-	-
Flüchtlingsberatung	-	-	-
Frauenhaus	-	-	-
Hospizinitiative	-	-	-
Jugendwohlfahrt	-	-	-
Obdachloseneinrichtung	-	-	-
Schuldnerberatung	-	-	-

*Tab. 7: Sozialeinrichtungen in der Kleinregion Oberes Kainachtal  
(GIS Steiermark)*

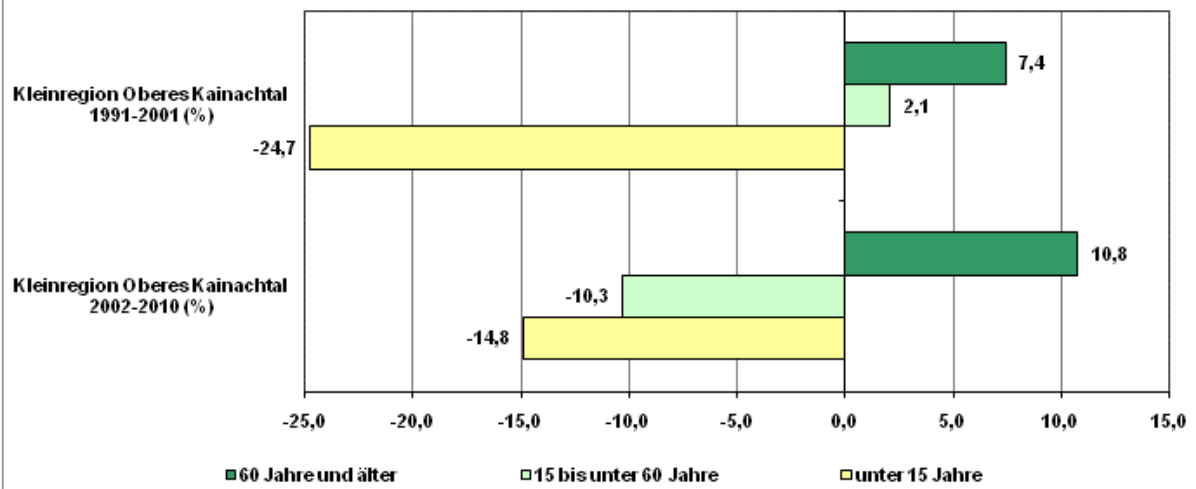
Diag. 3a: Bevölkerungsentwicklung in den Gemeinden der Kleinregion Oberes Kainachtal von 1951-2010 (Index 1951=100)  
 (Landesstatistik Steiermark, VZ 1951-2001, Bevölkerungsregister 2010)



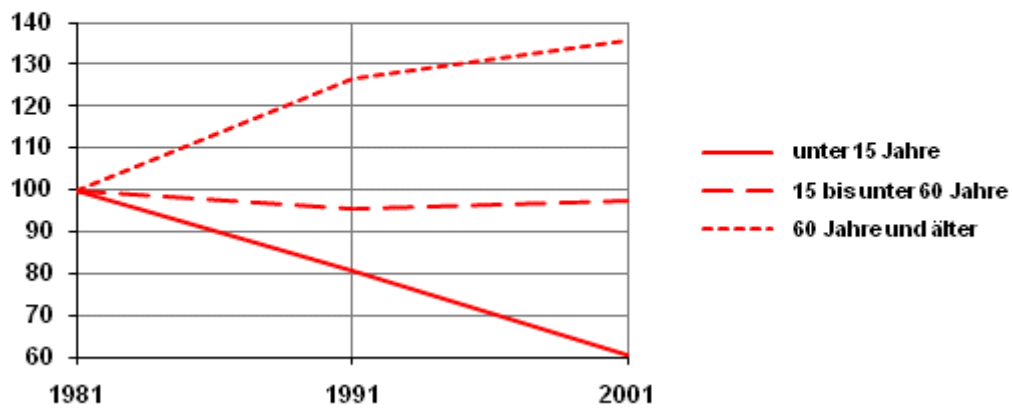
Diag. 4a: Altersstruktur der Bevölkerung in der Kleinregion Oberes Kainachtal  
(Landesstatistik Steiermark, Bevölkerungsregister 2010)



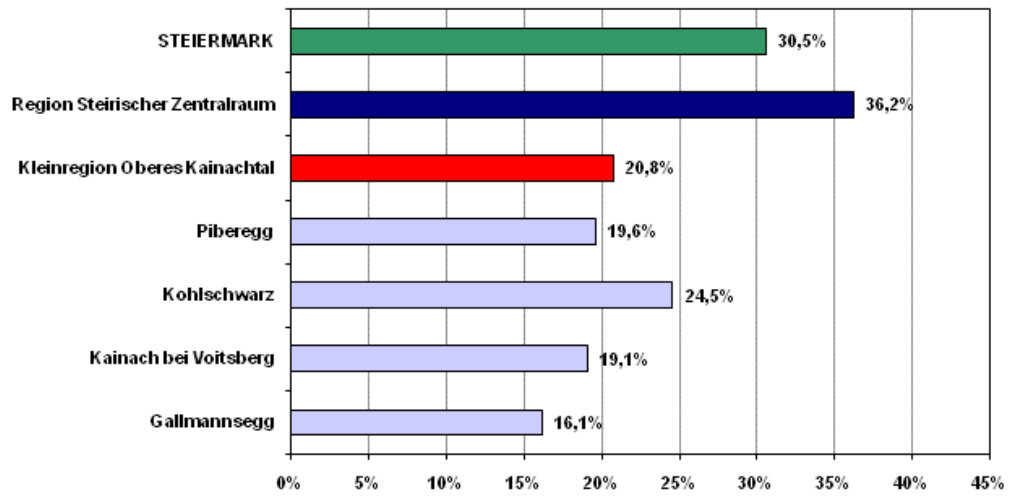
**Diag. 4b: Veränderung der Altersstruktur in der Kleinregion Oberes Kainachtal**  
 (Landesstatistik Steiermark, VZ 1991 und 2001, Bevölkerungsregister 2002 und 2010)



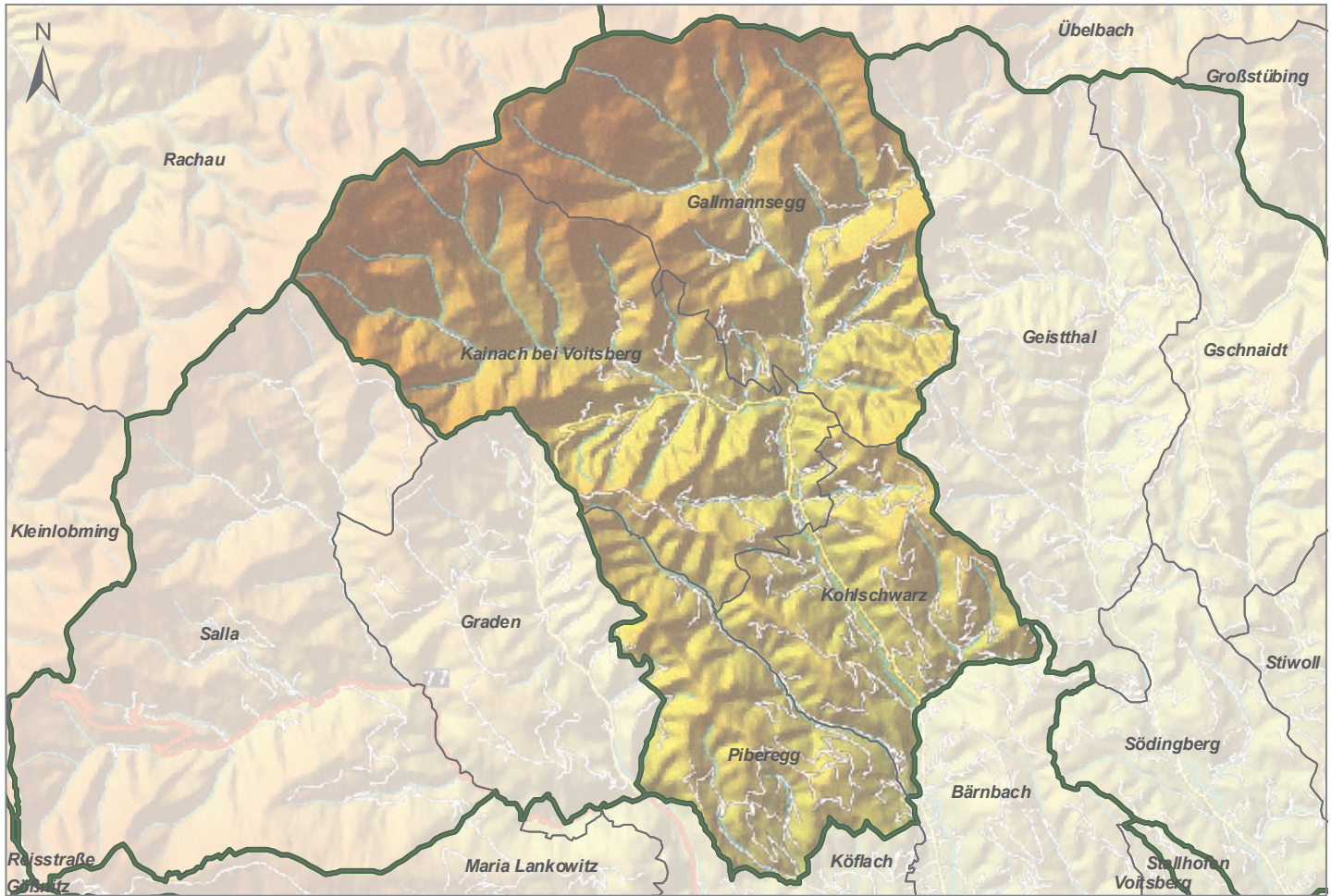
**Diag. 4c: Entwicklung der Altersklassen der Bevölkerung (Index 1981=100) in der Kleinregion Oberes Kainachtal**  
 (Landesstatistik Steiermark, VZ 1981-2001)



**Diag. 5a: Einpersonenhaushalte in der Kleinregion Oberes Kainachtal  
(Anteile 2001 in %)  
(Landesstatistik Steiermark, VZ 2001)**



# KR. Oberes Kainachtal



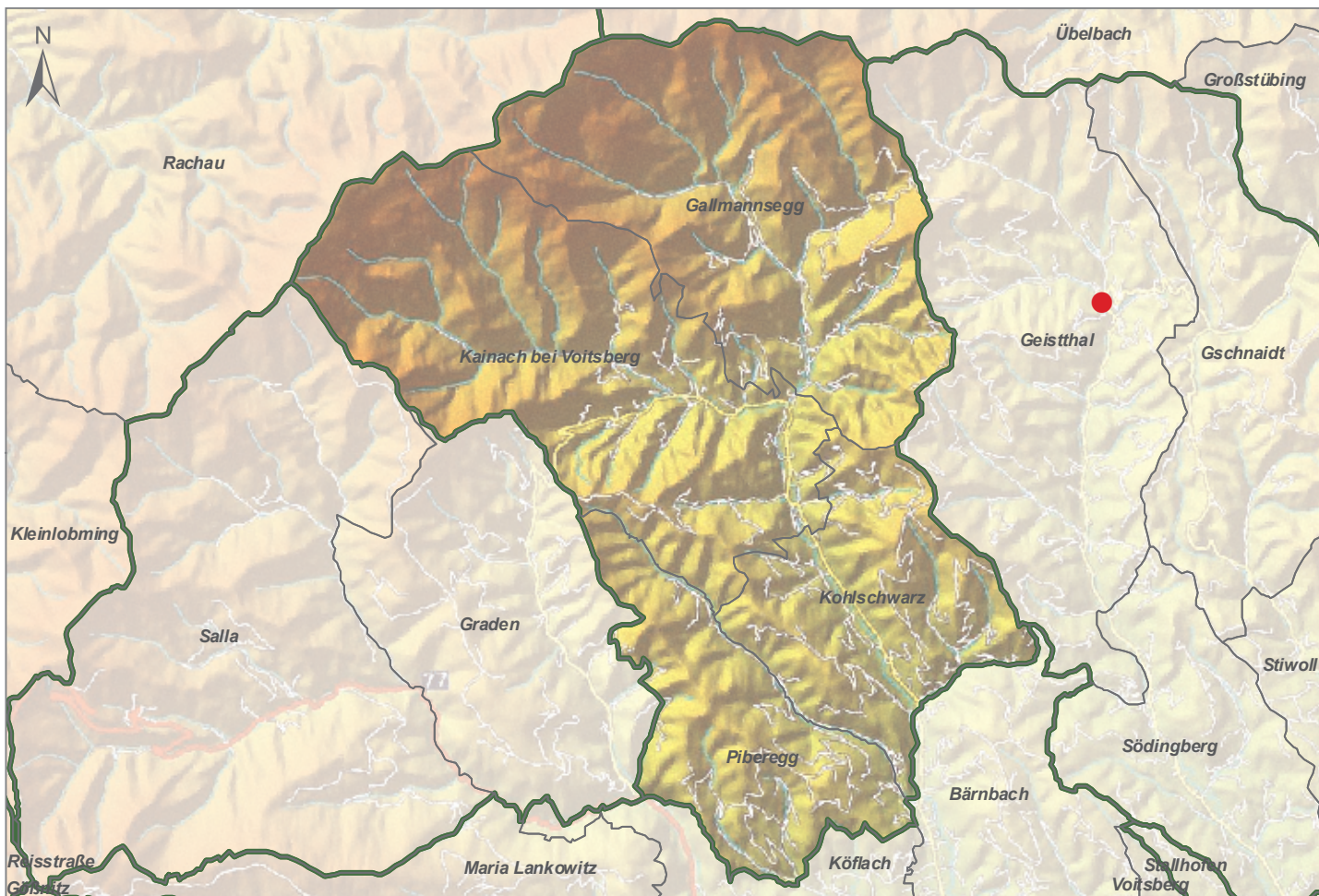
- Kernstadt (Graz)
- Regionales Zentrum
- Regionales Nebenzentrum
- Teilregionales Versorgungszentrum

0 0,5 1 2 3 4km

**l**öirprojekthaus



# KR. Oberes Kainachtal



## Sozialeinrichtungen in der Steiermark

- |                       |                          |
|-----------------------|--------------------------|
| ● Altenpflege         | ● Hospizinitiative       |
| ■ Behindertenhilfe    | ✱ Jugendwohlfahrt        |
| ◆ Flüchtlingsberatung | ▲ Obdachloseneinrichtung |
| ▼ Frauenhaus          | ◆ Schuldnerberatung      |